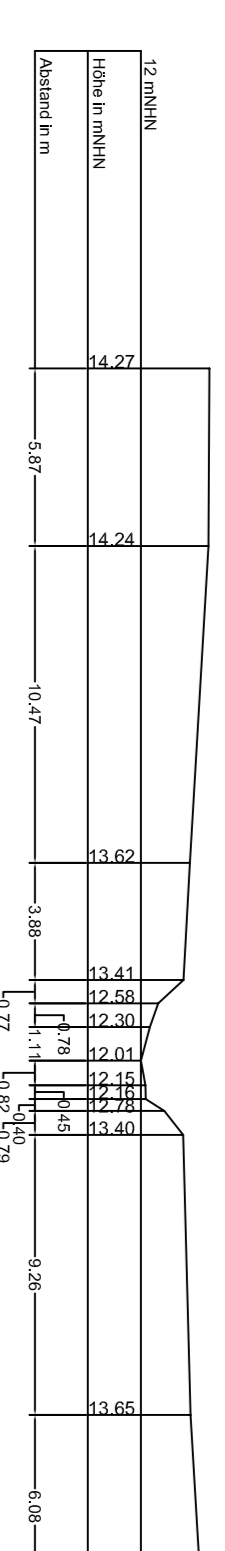


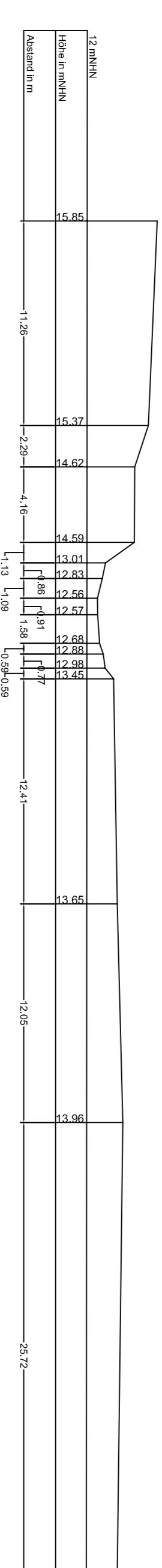
Querprofile

M 1:250

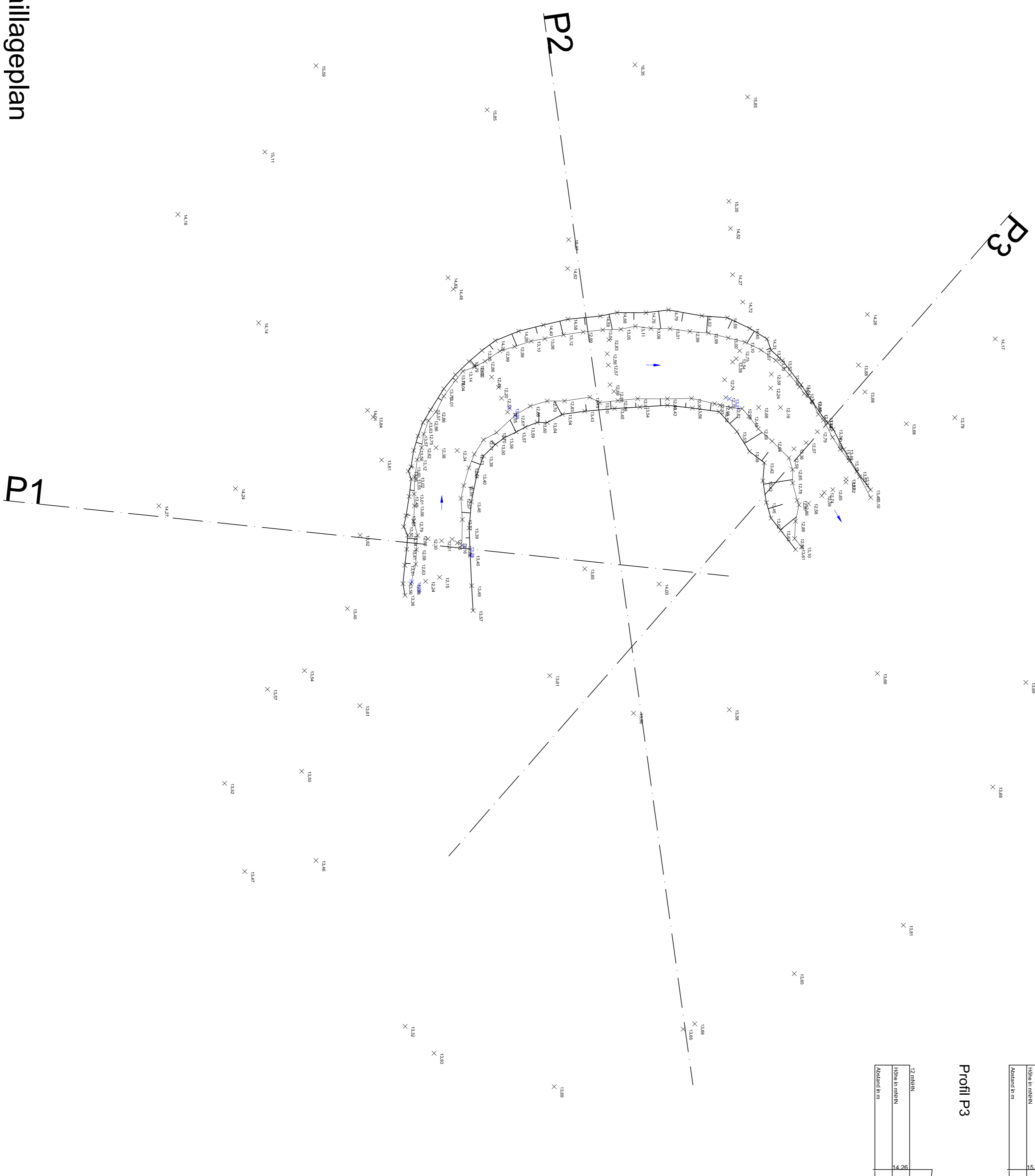
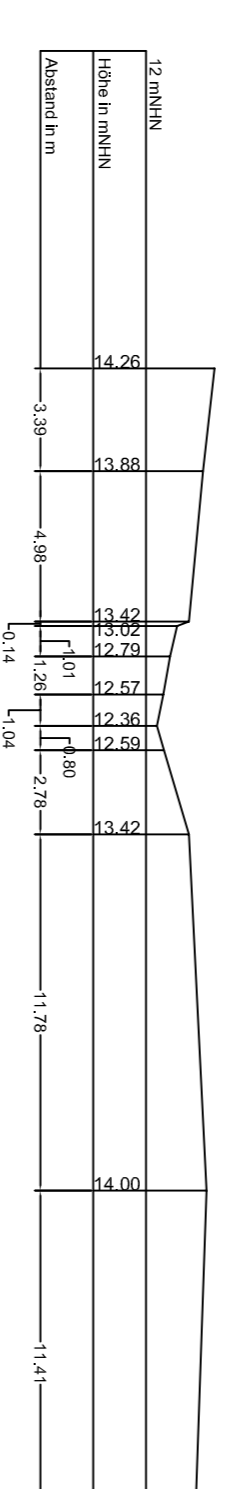
Profil P1



Profil P2

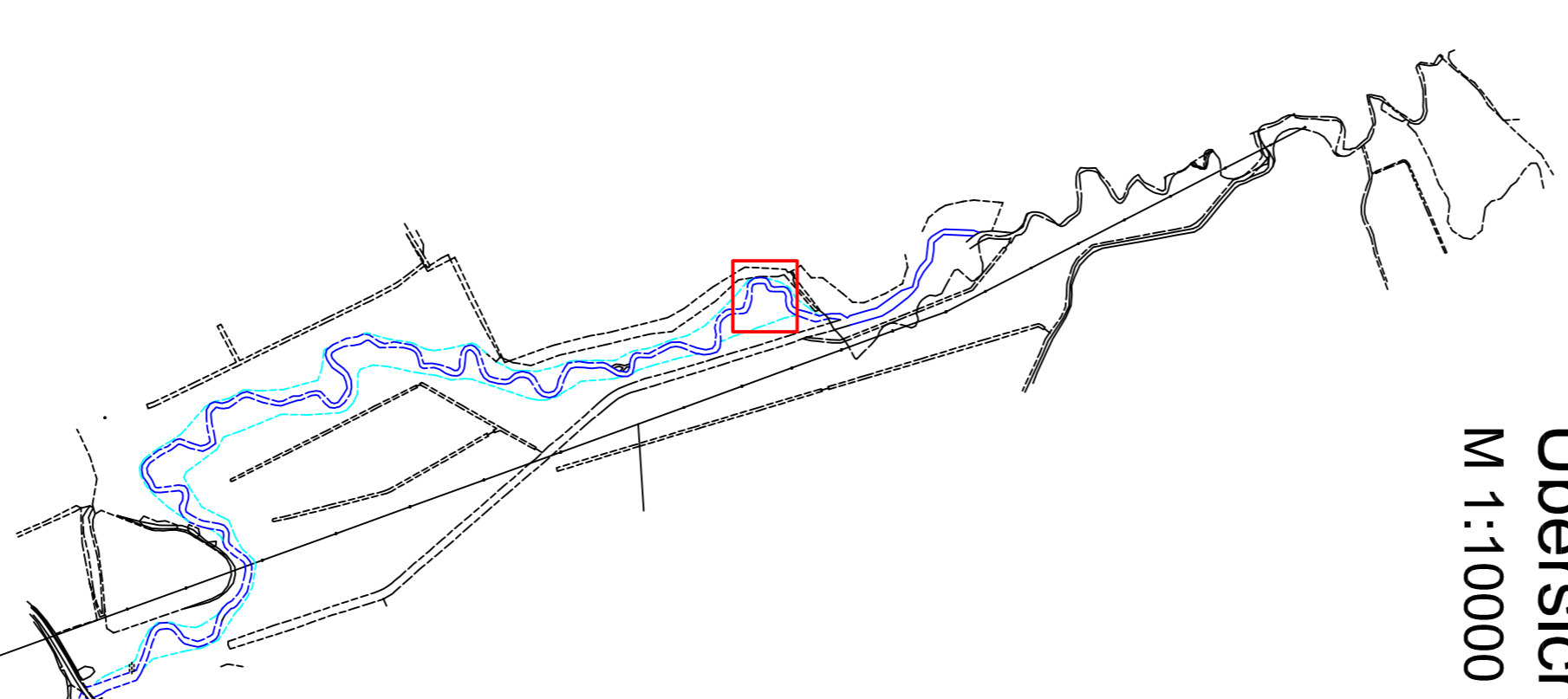


Profil P3



Übersicht

M 1:10000



Detaillageplan

Bereich E

M 1:200

- Legende**
- Fließrichtungspfeil
 - Ist Wasserspiegel
 - Querprofile

Höhenangaben beziehen sich auf m NN.

Strukturverbesserung der Nebel im Bereich Hoppenrade

| | | | | |
|----------------|-----------------|--------|--------------|---|
| Merkmal: | siehe Zeichnung | | Bauherr: | |
| Karte: | Bereich E | | | |
| Bereich: | 1 | | | |
| Projektleiter: | | | Vorbereiter: | Strukturverbesserung der Nebel im Bereich Hoppenrade |
| Datum: | 30.11.2011 | Numm: | | |
| Bearbeiter: | 30.11.2011 | Karte: | | |
| gezeichnet: | 30.11.2011 | Köhler | | |
| geprüft: | | | Darstellung: | Anhang 2: Detailmessung Lage- und Höhenplan (Detailbereich E) |