Querprofile
M 1:250

Profil P1

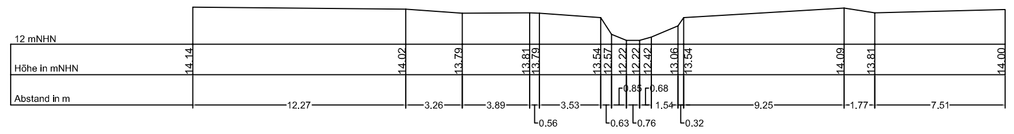

Profil P2

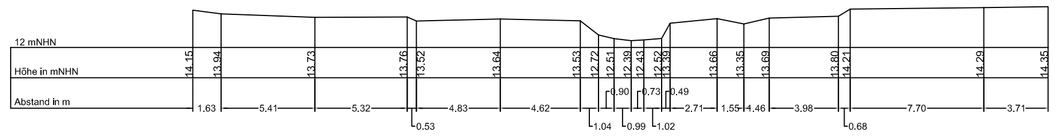

Profil P3



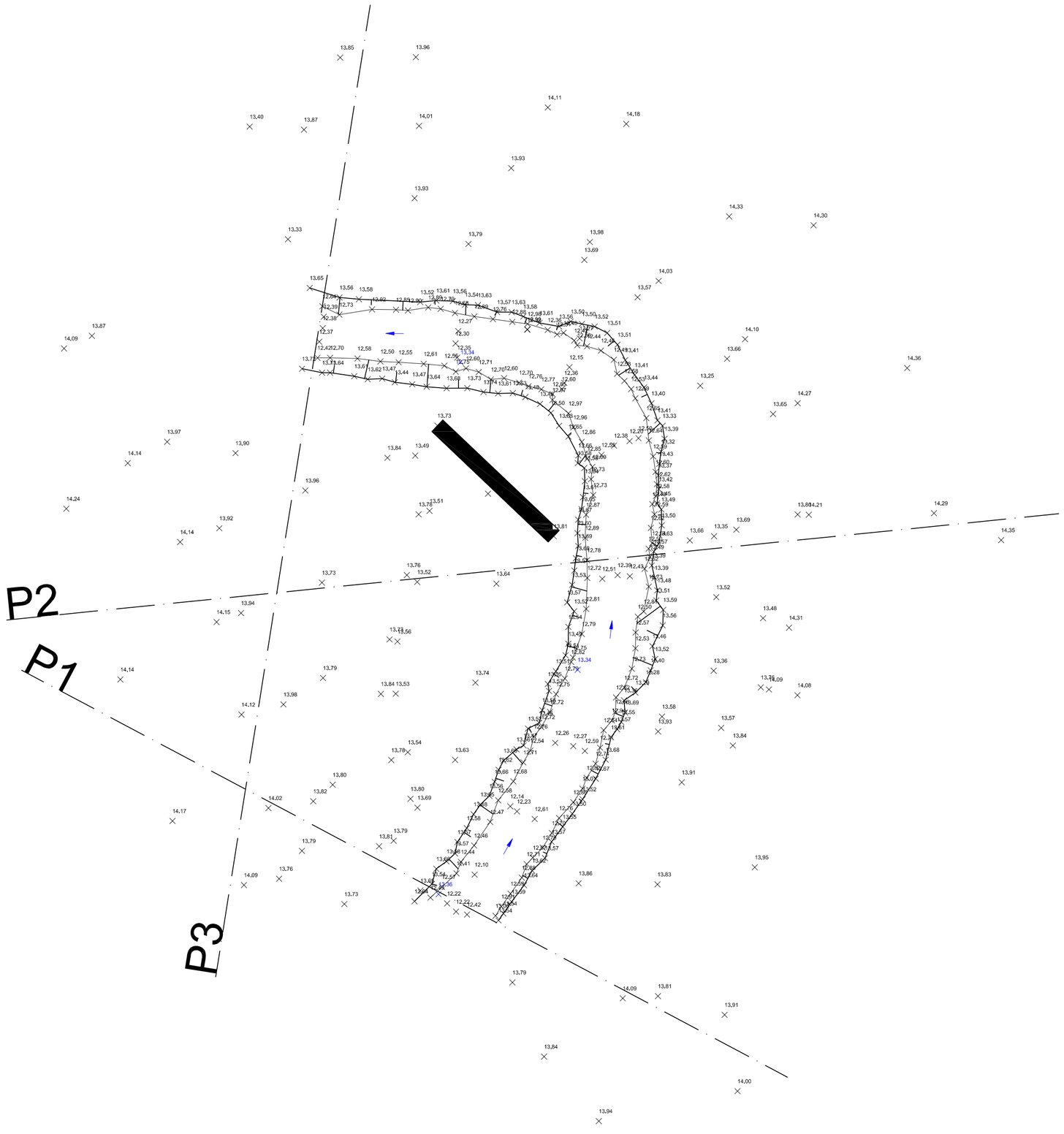

Übersicht
M 1:10000

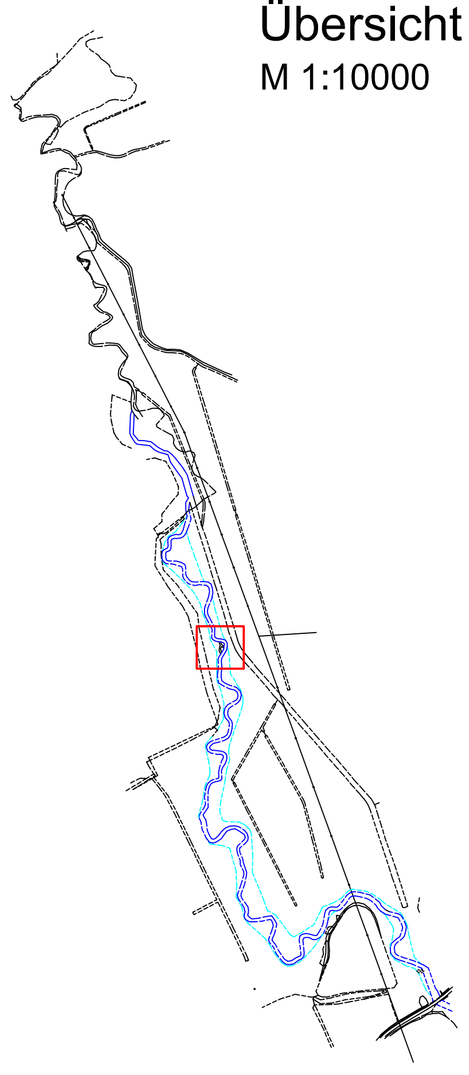

Detaillageplan
Bereich D
M 1:200

Legende

- Fließrichtungspfeil
- 13,87 Ist Wasserspiegel
- P02 Querprofile

Höhenangaben beziehen sich auf m NHN.

Strukturverbesserung der Nebel im Bereich Hoppenrade

Maßstab:	siehe Zeichnung		Bauherr:
Karte:	Bereich D		
Blatt-Nr.:	1		
Projekt-Nr.:			Vorhaben: Strukturverbesserung der Nebel im Bereich Hoppenrade
Phase:			
	Datum	Name	
bearbeitet	30.11.2011	Karbe	Darstellung: Anhang 2: Detailvermessung Lage- und Höhenplan (Detailbereich D)
gezeichnet	30.11.2011	Köhler	
geprüft			

biota
Institut für ökologische Forschung und Planung GmbH
18246 Bützow, Nebelring 15 Telefon: 038461 / 9167-0 Telefax: 038461 / 9167-50

z:\apro2011\biopro\03_nebel_hoppenrade_efficad\lageplan_11-05-10.dwg