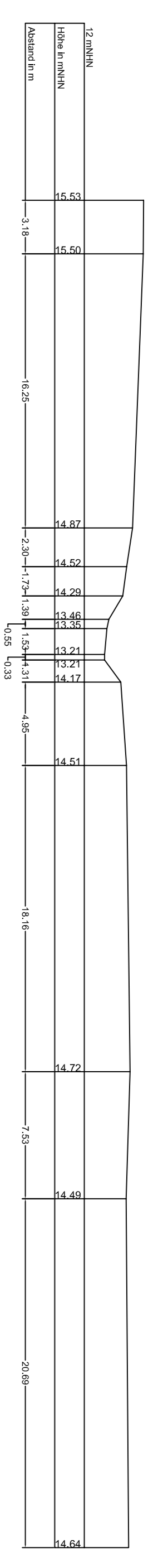


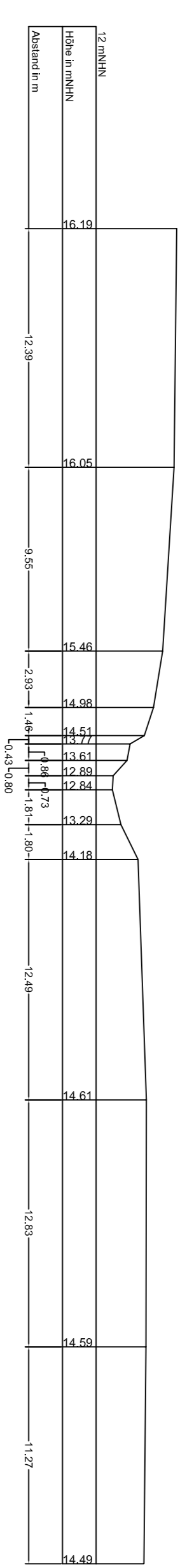
# Querprofile

M 1:250

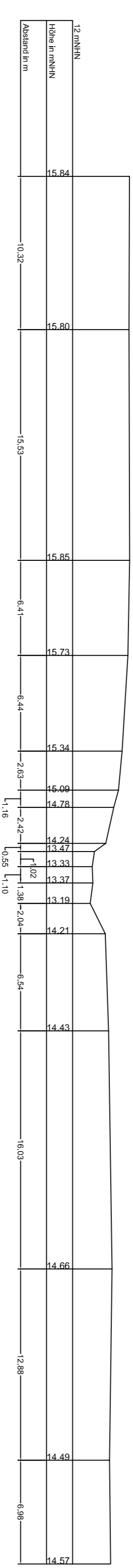
Profil P1



Profil P2

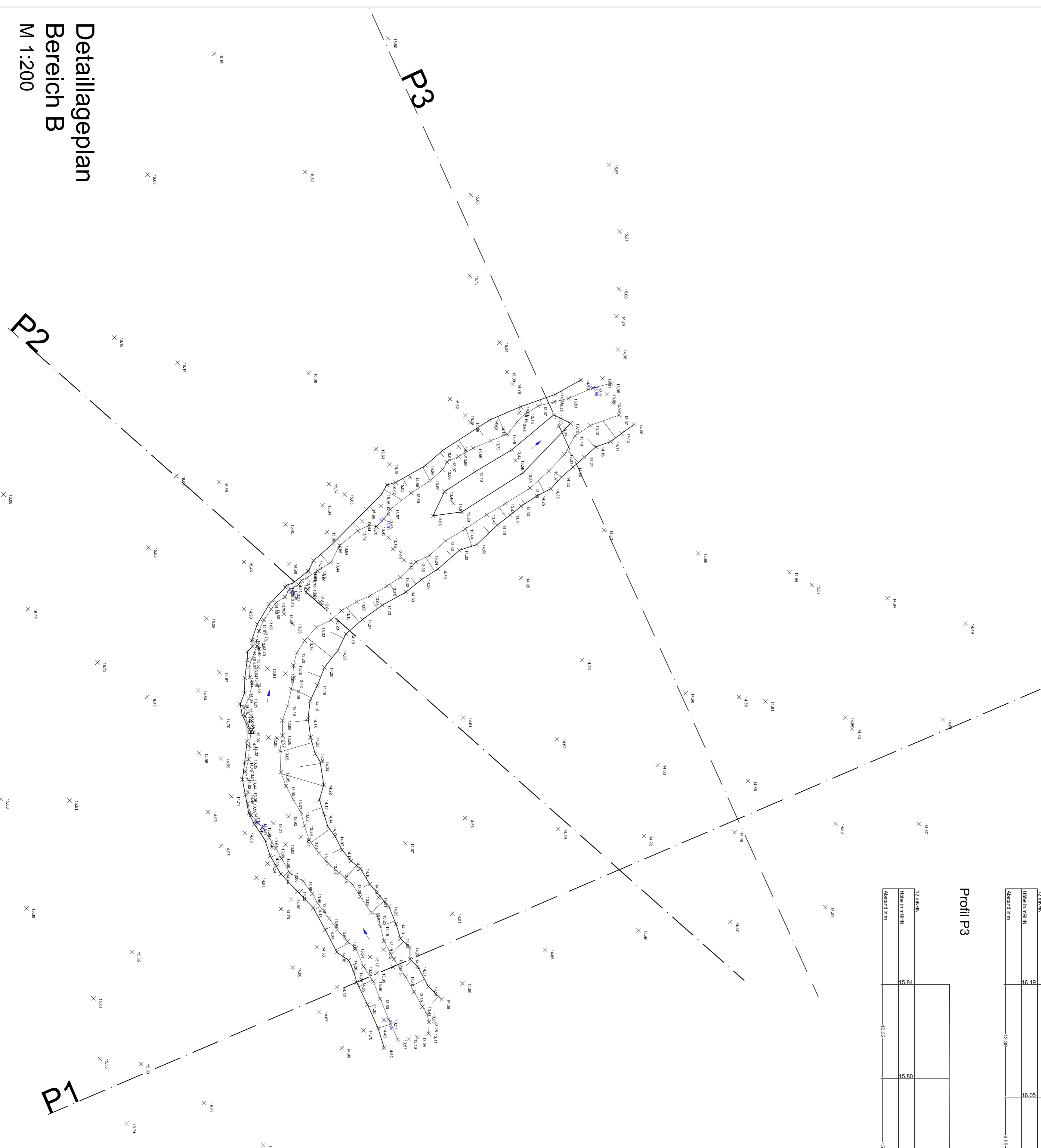
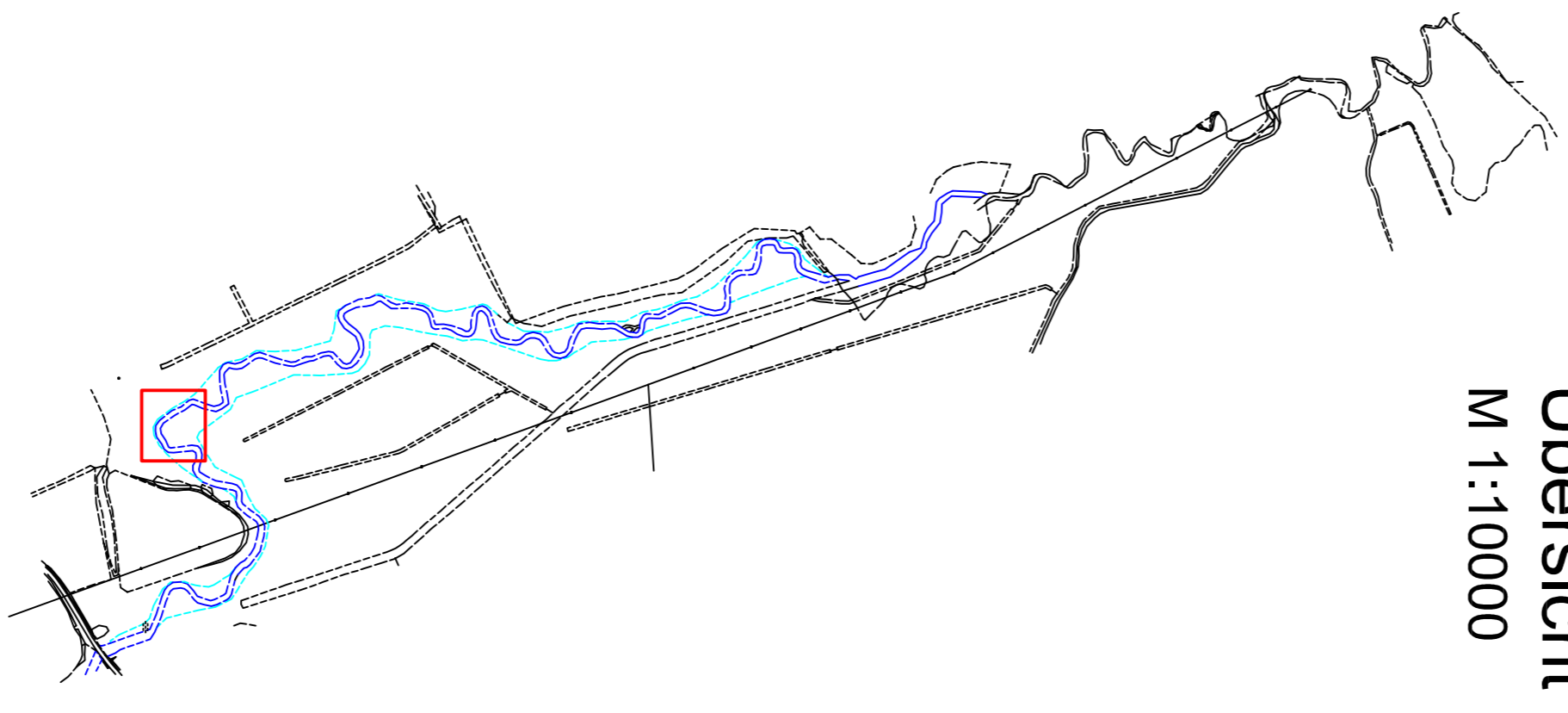


Profil P3



# Übersicht

M 1:10000



# Detaillageplan

Bereich B

M 1:200

## Legende

- Fließrichtungspfeil
- Ist Wasserspiegel
- P02 Querprofile

## Strukturverbesserung der Nebel im Bereich Hopperrade

Merkmal:	siehe Zeichnung		Bauherr:	
Karte:	Bereich B			
Bereich:	1			
Projekt:	Strukturverbesserung der Nebel im Bereich Hopperrade			
Projekt:	Datum	Name		
Bearbeiter:	30.11.2011	Karhe		
gezeichnet:	30.11.2011	Köhler		
geprüft:				
Darstellung:	Anhang 2: Detailmessung Lage- und Höhenplan (Detailbereich B)			