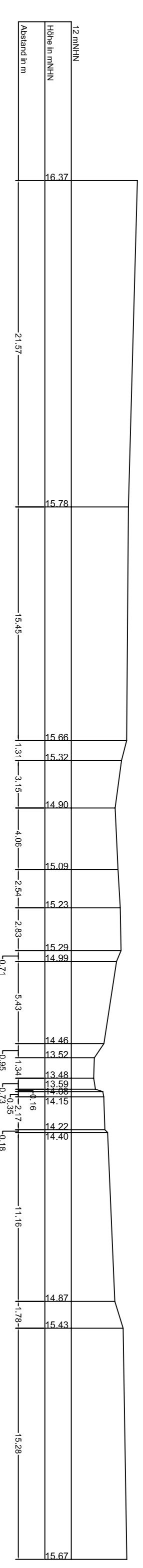


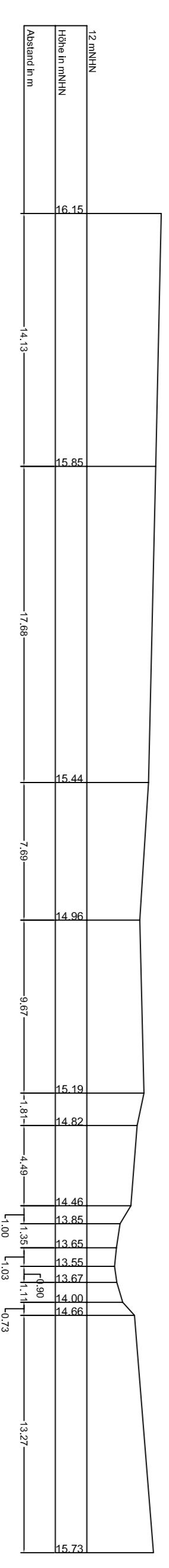
Querprofile

M 1:250

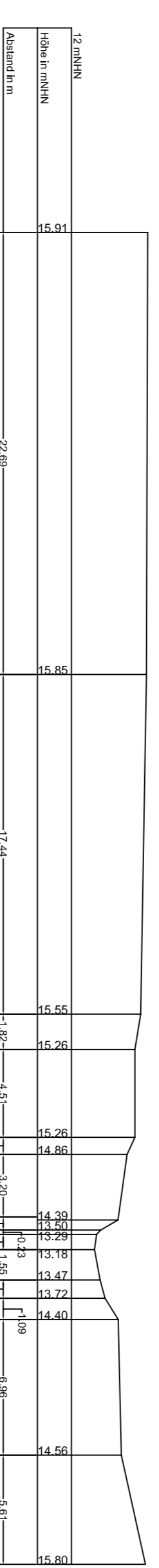
Profil P1



Profil P2

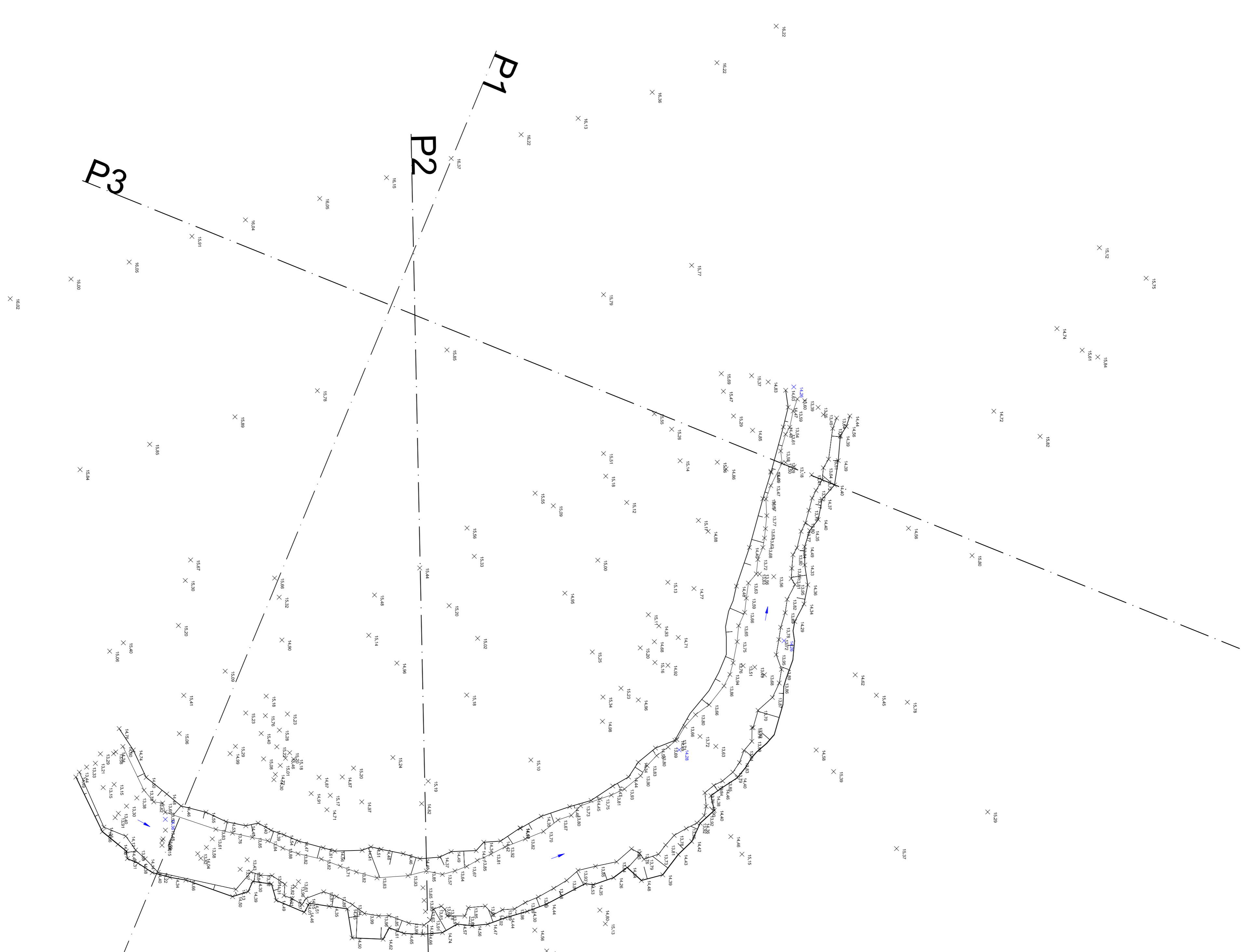
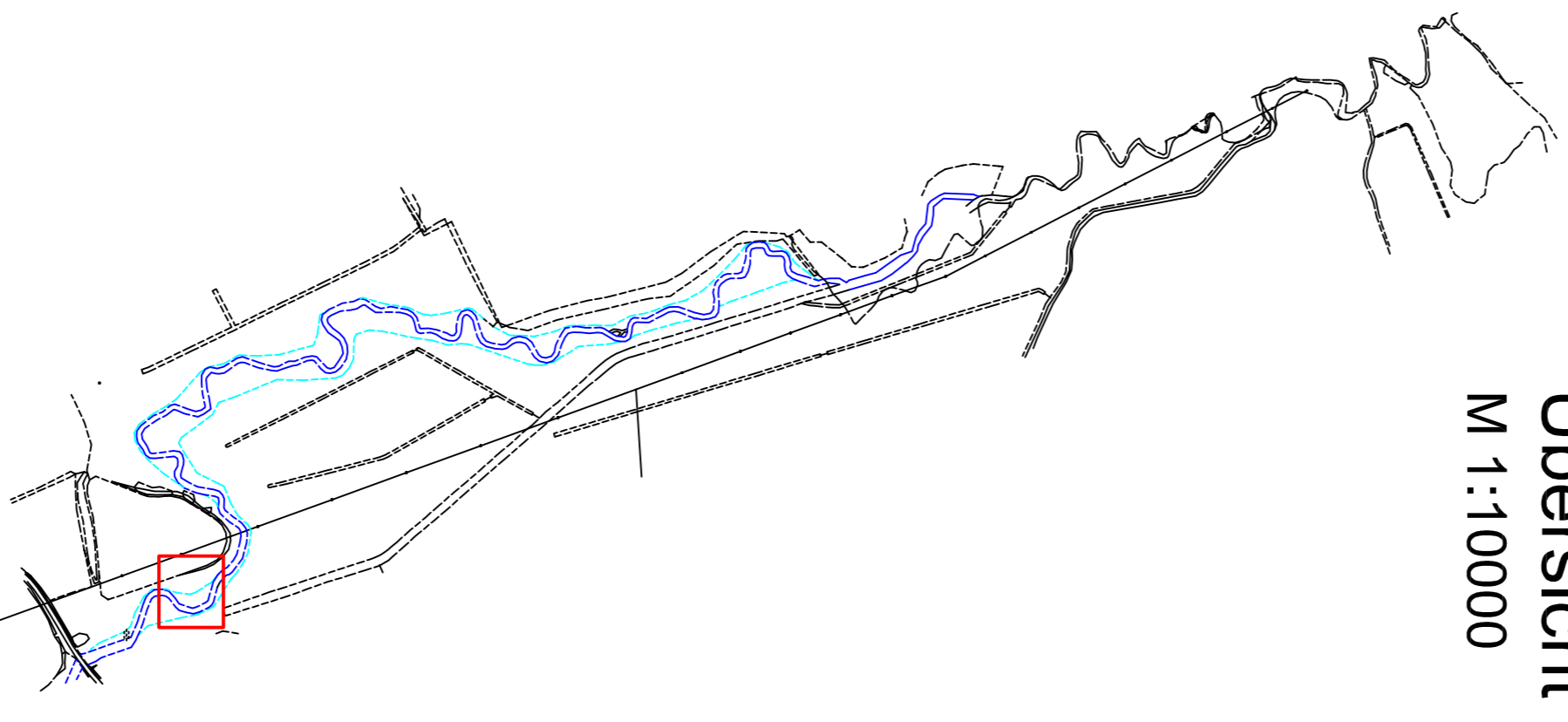


Profil P3



Übersicht

M 1:10000



Detaillageplan

Bereich A

M 1:200

- Legende**
- Fließrichtungspfeil
 - Ist Wasserspiegel
 - Querprofile

Höhenangaben beziehen sich auf m NN.

Strukturverbesserung der Nebel im Bereich Hopperrade		Bauherr:
Merkmal:	siehe Zeichnung	
Kategorie:	Bereich A	
Blatt:	1	
Projekt:		
Vorhaben:		Strukturverbesserung der Nebel im Bereich Hopperrade
Projektziele:		
Datum:	30.11.2011	Nummer:
Bestandteil:	30.11.2011	Karte:
gezeichnet:	30.11.2011	Köhler
geprüft:		
Darstellung:		Anhang 2: Detailmessung Lage- und Höhenplan (Detailbereich A)