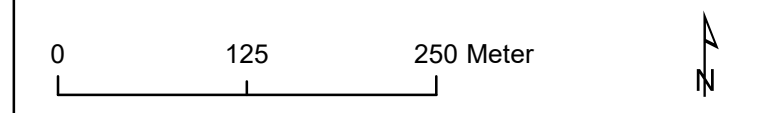




- Legende**
- LRT 1340
 - FFH-Gebietsgrenze



**Managementplan DE 1846-302
Binnensalzstelle Greifswald, An der Bleiche**

	<p>Europäische Union Europäischer Landwirtschaftsfonds für die Entwicklung des ländlichen Raums</p>
	<p><small>Dieses Projekt wurde im Rahmen des Entwicklungsprogramms für den ländlichen Raum Mecklenburg-Vorpommern 2014-2020 unter Beteiligung der Europäischen Union und des Landes Mecklenburg-Vorpommern, vertreten durch das Ministerium für Landwirtschaft, Umwelt und Verbraucherschutz, erarbeitet. Dieses Projekt ist kofinanziert aus Mitteln des Landes Mecklenburg-Vorpommern.</small></p>

**Staatliches Amt für Landwirtschaft und Umwelt
Vorpommern**

<p>Institut für Landschaftsökologie und Naturschutz</p> <p>ILN</p> <p><small>ILN Greifswald GmbH Am St. Georgsfeld 12 17489 Greifswald fon +49 (0) 38 34 - 89 19 - 0 www.iln-greifswald.de</small></p>	<p>Karte 2 Lebensraumtypen des Anhang I FFH-Richtlinie</p>
--	---

<p><small>Kartengrundlage: © Geobasis MV 2016</small></p>	<p>Maßstab 1 : 5.000</p>
<p><small>Redaktionsschluss 31.07.2016</small></p>	