





Legende

-  FFH - Gebietsgrenze
-  Feuchtgrünland nach BNTK
-  Graben < 3m beweidet



**Managementplan DE 1846-302
Binnensatzstelle Greifswald, An der Bleiche**

| | |
|---|--|
|  | Europäische Union Europäischer Landwirtschaftsfonds für die Entwicklung des ländlichen Raums |
|  | Dieses Projekt wurde im Rahmen des Entwicklungsprogramms für den ländlichen Raum Mecklenburg-Vorpommern 2014-2020 unter Beteiligung der Europäischen Union und des Landes Mecklenburg-Vorpommern, vertreten durch das Ministerium für Landwirtschaft, Umwelt und Verbraucherschutz, erarbeitet. Dieses Projekt ist kofinanziert aus Mitteln des Landes Mecklenburg-Vorpommern. |

**Staatliches Amt für Landwirtschaft und Umwelt
Vorpommern**

| | |
|--|---|
| Institut für Landschaftsökologie und Naturschutz  ILN Greifswald GmbH Am St. Georgsfeld 12 17489 Greifswald fon +49 (0) 38 34 - 89 19 - 0 www.iln-greifswald.de | Karte 1 Aktueller Zustand, Planungen Schutzgebiete |
|--|---|

| | |
|--|--------------------------|
| Kartengrundlage: © Geobasis MV 2016 Redaktionsschluss 31.07.2016 | Maßstab 1 : 5.000 |
|--|--------------------------|