
















Legende

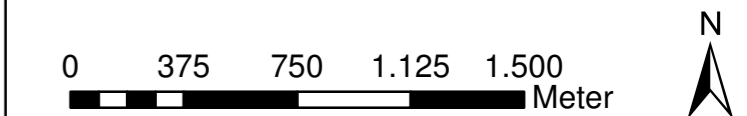
-  GGB DE 2736-301
-  EU-Vogelschutzgebiet DE 2736-471 „Feldmark-Stolpe-Karrenzin-Dambeck-Werle“

Biotop- und Nutzungstypen


-  Fließgewässer
-  Ackerland
-  Grünland
-  Laubwald
-  Mischwald
-  Nadelwald
-  Hecke, Gebüsch
-  Stillgewässer
-  Verkehrsfläche


Querbauwerke (StALU WM)

-  Brücke
-  Durchlass
-  Sohlgleite
-  Wehr



Managementplan DE 2736-301 „Lößnitz-Oberlauf und angrenzende Wälder“

 **Europäische Union**
Europäischer Landwirtschaftsfond für die Entwicklung des ländlichen Raums

 Dieses Projekt wurde im Rahmen des Entwicklungsprogramms für den ländlichen Raum Mecklenburg-Vorpommern 2014-2020 unter Beteiligung der Europäischen Union und des Landes Mecklenburg-Vorpommern, vertreten durch das Ministerium für Landwirtschaft und Umwelt, erarbeitet.

Dieses Projekt ist kofinanziert aus Mitteln des Landes Mecklenburg-Vorpommern.

Staatliches Amt für Landwirtschaft und Umwelt Westmecklenburg

bioplan - Institut für angewandte Biologie und Landschaftsplanung
Strandstraße 32a
18211 Ostseebad Nienhagen
Tel.: 038203/736126
Fax: 038203/736128
www.bioplan-online.de
info@bioplan-online.de

Geobasisdaten:
© GeoBasis-DE/M-V, 2016
Redaktionsschluss: 16.03.2018

Karte 1:
Aktueller Zustand, Planungen und Schutzgebiete
Maßstab 1 : 25.000