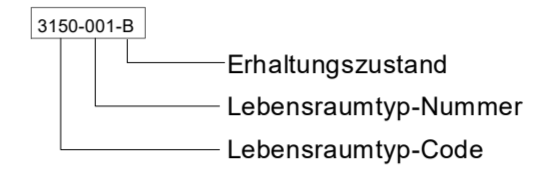


LRT nach Anhang II FFH-RL	Weitere standörtliche oder funktionelle "maßgebliche" Bestandteile im Gebiet
3140	- basen- oder kalkreiches Wasser - natürliche Trophie (i. d. R. entsprechend Referenzwert der Wasserwirtschaft) - von Armelechteralgen dominierte Wasservegetation - naturnahe Wasser-, Ufer- und Verlandungsvegetation
3150	- natürliche Trophie - naturnahe Wasser-, Ufer- und Verlandungsvegetation - temporäre Wasserführung
6230*	- trockene, nährstoffarme Standorte - Dominanz von Borstgras - silikatische und saure Substrate - fehlende Beschattung; keine Gehölze
7140	- Torfsubstrate - fehlende Beschattung - Nährstoffarmut (v. a. bezogen auf Stickstoff) - naturnahe Wasserstände im Einzugebiet

Bestand der Lebensraumtypen (* prioritär)

- 3140 Oligo- bis mesotrophe kalkhaltige Gewässer mit benthischer Vegetation aus Armelechteralgen
- 3150 Natürliche eutrophe Seen mit einer Vegetation des Magnopotamions oder Hydrocharitons
- 6230* Artenreiche montane Borstgrasrasen (und submontan auf dem europäischen Festland) auf Silikatböden
- 7140 Übergangs- und Schwingrasenmoore

Bezeichnung der Lebensraumtypen



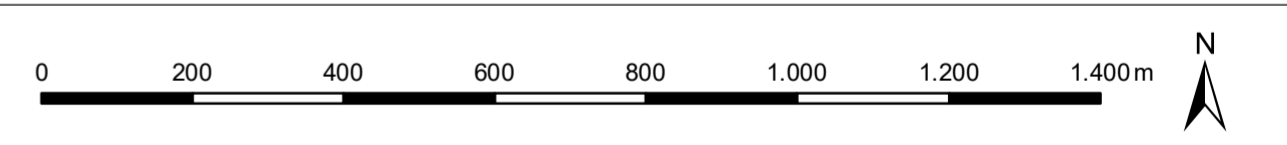
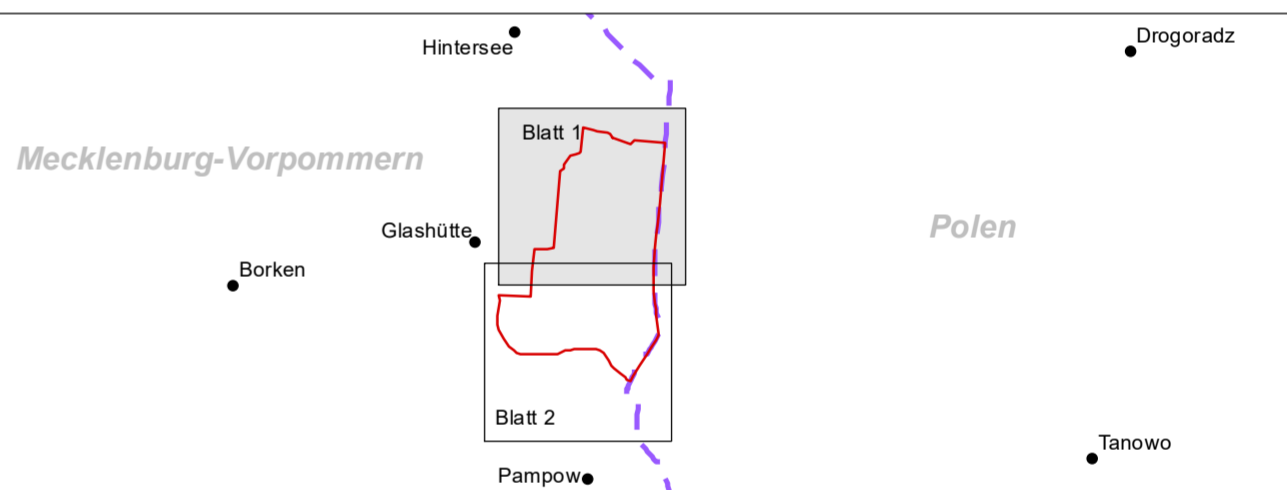
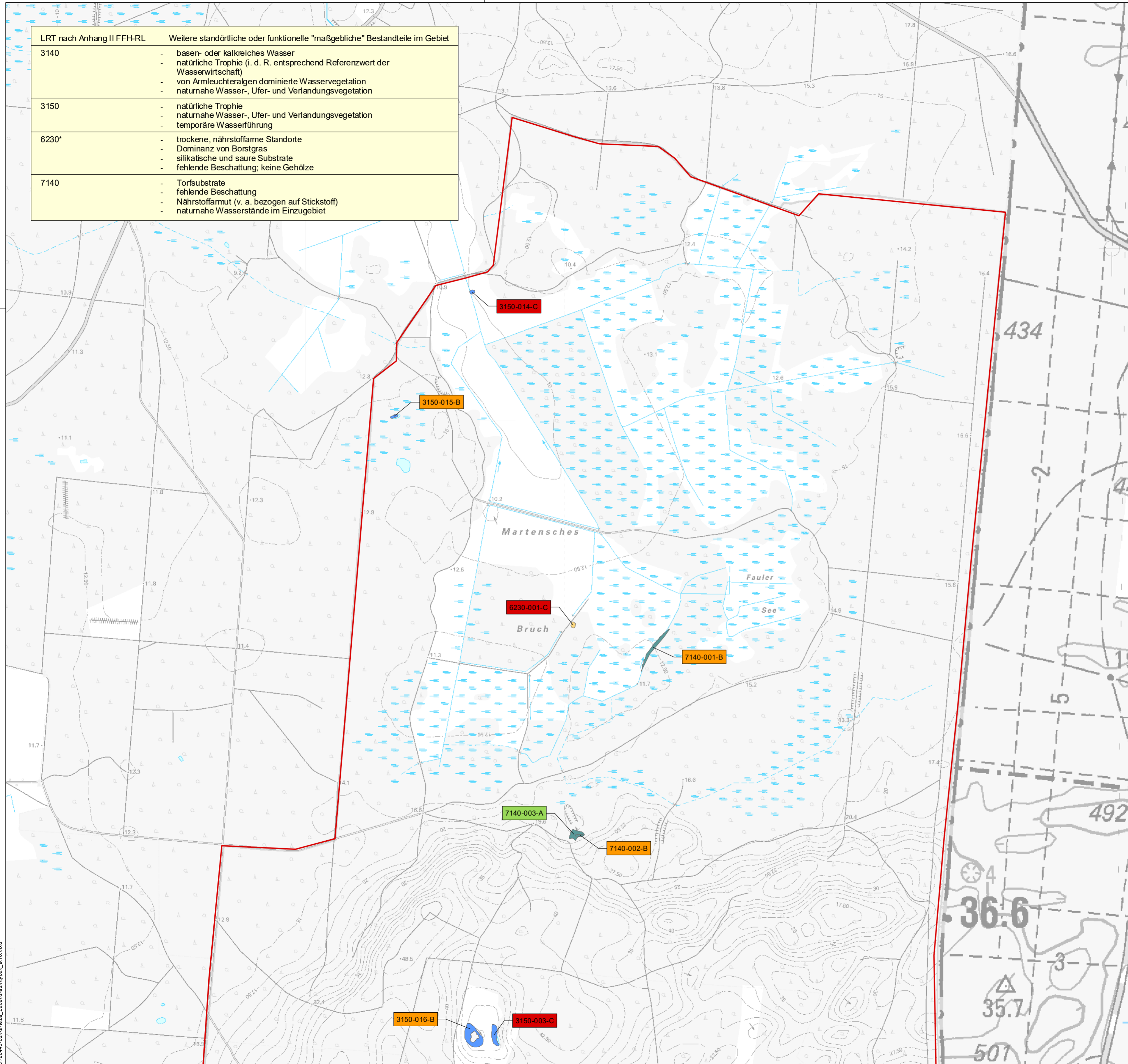
Bewertung der Lebensraumtypen

- A Hervorragender Zustand
- B Guter Zustand
- C Durchschnittlicher oder beschränkter Zustand

DE 2451-301 Gottesheide mit Schloß- und Lenzener See

Quellen:

- StALU Vorpommern (2017)
- DBU Naturerbe (2017)



Managementplan DE 2451-301 Gottesheide mit Schloß- und Lenzener See

	Europäische Union Europäischer Landwirtschaftsfonds für die Entwicklung des ländlichen Raums
	Dieses Projekt wurde im Rahmen des Entwicklungsprogramms für den ländlichen Raum Mecklenburg-Vorpommern 2014-2020 unter Beteiligung der Europäischen Union und des Landes Mecklenburg-Vorpommern, vertreten durch das Ministerium für Landwirtschaft und Umwelt, erarbeitet. Dieses Projekt ist kofinanziert aus Mitteln des Landes Mecklenburg-Vorpommern.

Staatliches Amt für Landwirtschaft und Umwelt Vorpommern

	UmweltPlan GmbH Stralsund Hauptsitz Tribseer Damm 2 · 18437 Stralsund Tel.: +49 3831 6108-0 · Fax -49 Majakowskistraße 58 · 18059 Rostock Tel.: +49 381 877161-50	Karte 2a Lebensraumtypen nach Anhang I FFH-Richtlinie
	Außenstelle Bahnhofstraße 43 · 17489 Greitswald Tel.: +49 3834 23111-91 info@umweltplan.de · www.umweltplan.de	

Geobasisdaten:
© GeoBasis-DE/M-V 2018
Redaktionsschluss: 19.10.2018

Maßstab 1 : 10.000