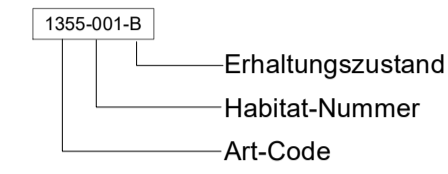


Bestand der Habitate der Anhang II - Arten

1355 Fischerotter

Bezeichnung der Habitate

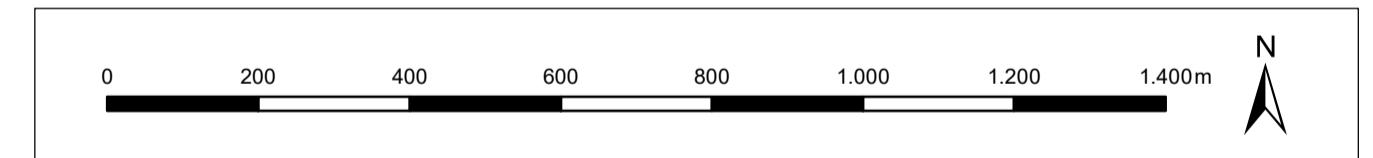
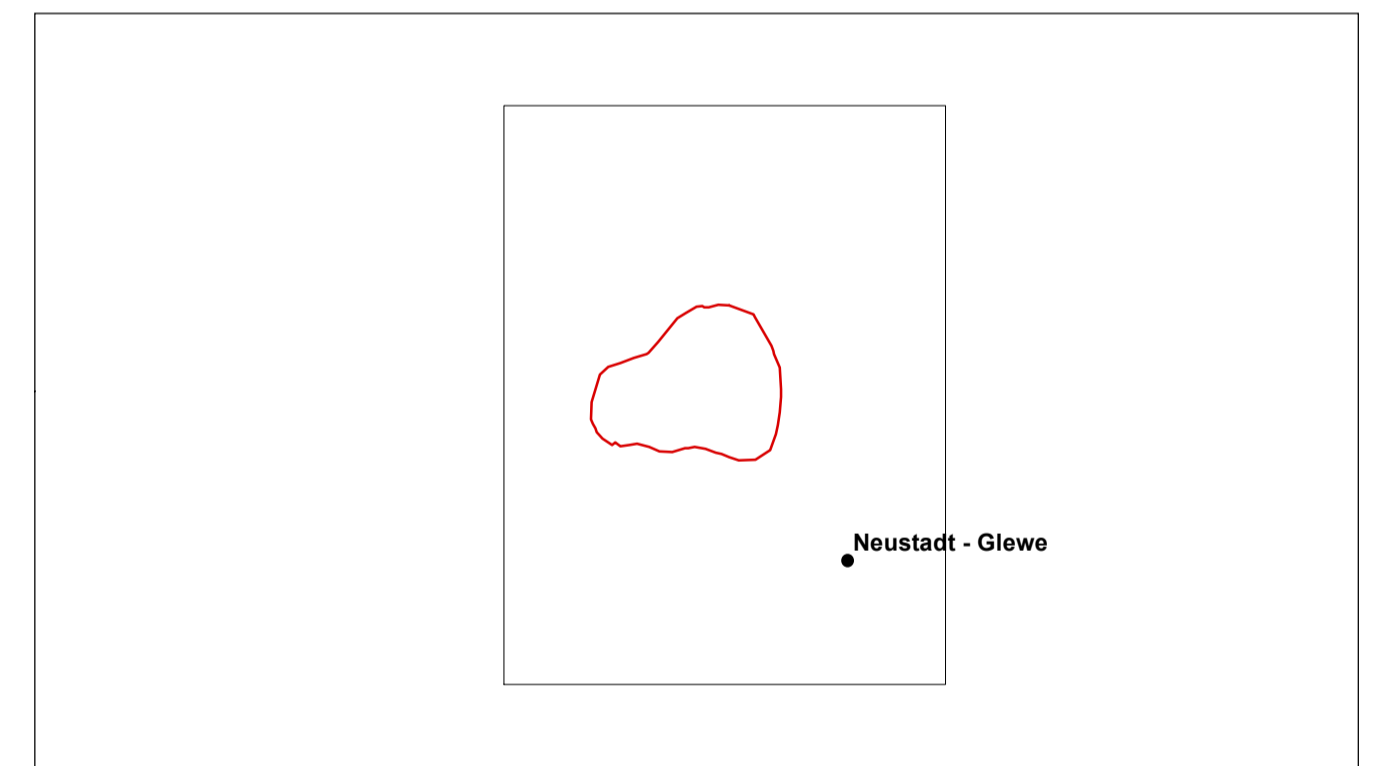


Bewertung der Habitate

- A Hervorragender Zustand
- B Guter Zustand
- C Durchschnittlicher oder beschränkter Zustand

Grenze GGB DE 2635-304 „Neustädter See“

Quellen:
 - StALU Westmecklenburg (2017)
 - GNL e.V. Kratzberg (2017)



Gebiet von gemeinschaftlicher Bedeutung DE 2635-304 „Neustädter See“

	Europäische Union Europäischer Landwirtschaftsfonds für die Entwicklung des ländlichen Raums
	Dieses Projekt wurde im Rahmen des Entwicklungsprogramms für den ländlichen Raum Mecklenburg-Vorpommern 2014-2020 unter Beteiligung der Europäischen Union und des Landes Mecklenburg-Vorpommern, vertreten durch das Ministerium für Landwirtschaft und Umwelt, erarbeitet. Dieses Projekt ist kofinanziert aus Mitteln des Landes Mecklenburg-Vorpommern.

Staatliches Amt für Landwirtschaft und Umwelt Westmecklenburg

 Hauptstz: Tribseer Damm 2 · 18437 Stralsund Tel.: 03831/6108-0 · Fax -49 Niederlassung: Spielersstraße 1b · 18273 Güstrow Tel.: 03843/6645-0 · Fax -29 Außenstelle: Bahnhofstraße 43 · 17489 Greifswald Tel.: 03834/23111-91 · Fax -99 info@umweltplan.de · www.umweltplan.de	Karte 2b Habitate der Arten nach Anhang II FFH-Richtlinie
Geobasisdaten: © GeoBasis-DE/M-V 2018 Redaktionsschluss: März 2018	Maßstab 1 : 10.000