

Weitere für einen günstigen Erhaltungszustand maßgebliche Bestandteile

2330

- offene, meist lückige Grasflächen auf bodensauren Binnendünen mit erkennbarem Dünenrelief und Flugsandfeldern
- Sandböden mit geringen Humusanreicherungen im Oberboden und geringem Wasserhaltevermögen, vegetationsfrei
- lebensraumtypische Vegetation (Arten der Pionier-Sandfluren saurer Standorte)
- lebensraumtypisches Arteninventar
- bewegtes Relief und Strukturen zur Stoffeintragsminderung

3150

- natürliche und naturnahe Trophie (eutroph, basen- und/oder kalkreich)
- submerse Laichkrautvegetation, Schwebematten, Schwimmblattfluren, Schwimmdecken
- lebensraumtypische, naturnahe Ufer- und Verlandungsvegetation
- lebensraumtypisches Tierarteninventar
- Übergangs- und Randbereiche mit geeigneten standortabhängigen Pufferbereichen zum Schutz vor Nährstoffeinträgen

3260

- Fließgewässer mit lebensraumtypischem naturnahem Längs- und Querprofil, entsprechenden Sohlen- und Uferstrukturen sowie Abflussregime
- lebensraumtypische submerse Vegetation
- lebensraumtypisches Tierarteninventar
- Übergangs- und Randbereiche mit geeigneten standortabhängigen Pufferbereichen zum Schutz vor Nährstoffeinträgen, begrenzt auf das unbedingt erforderliche Mindestmaß

6510

- arten- und blütenreiche Frischwiesen
- in Flusstälern und Niederungen wechselnde Grundwasserverhältnisse
- lebensraumtypisches Pflanzen- und Tierarteninventar
- Übergangs- und Randbereiche mit geeigneten standortabhängigen Pufferbereichen zum Schutz vor Nährstoffeinträgen

Legende

GGB DE 2835-303

Lebensraumtypen nach Anhang I FFH-RL

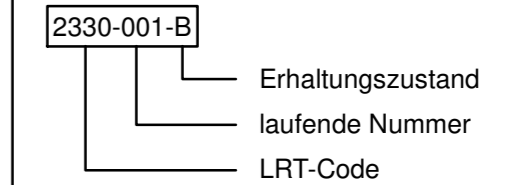
Dünen mit offenen Grasflächen mit *Corynephorus* und *Agrostis* (Dünen im Binnenland) (LRT-Code 2330)

Natürliche eutrophe Seen mit einer Vegetation des *Magnopotamions* oder *Hydrocharitons* (LRT-Code 3150)

Flüsse der planaren bis montanen Stufe mit Vegetation des *Ranunculon fluitantis* und des *Callitricho-Batrachion* (LRT-Code 3260)

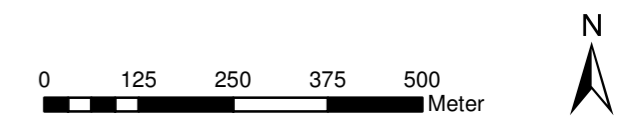
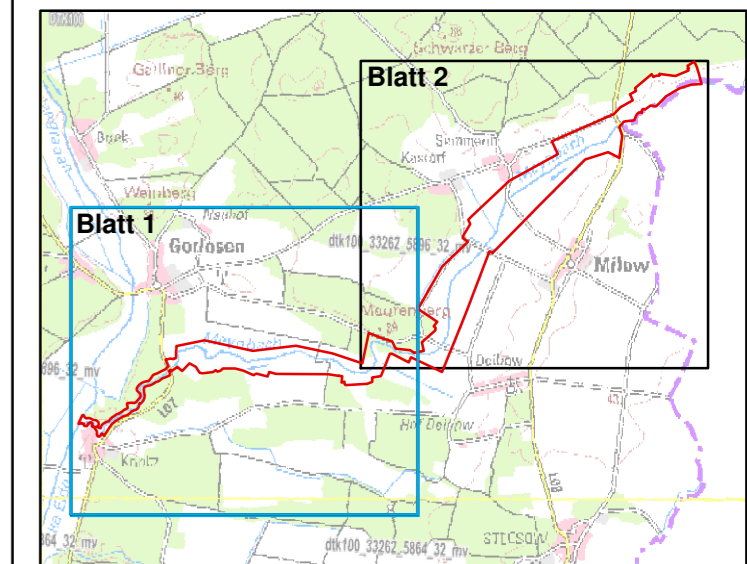
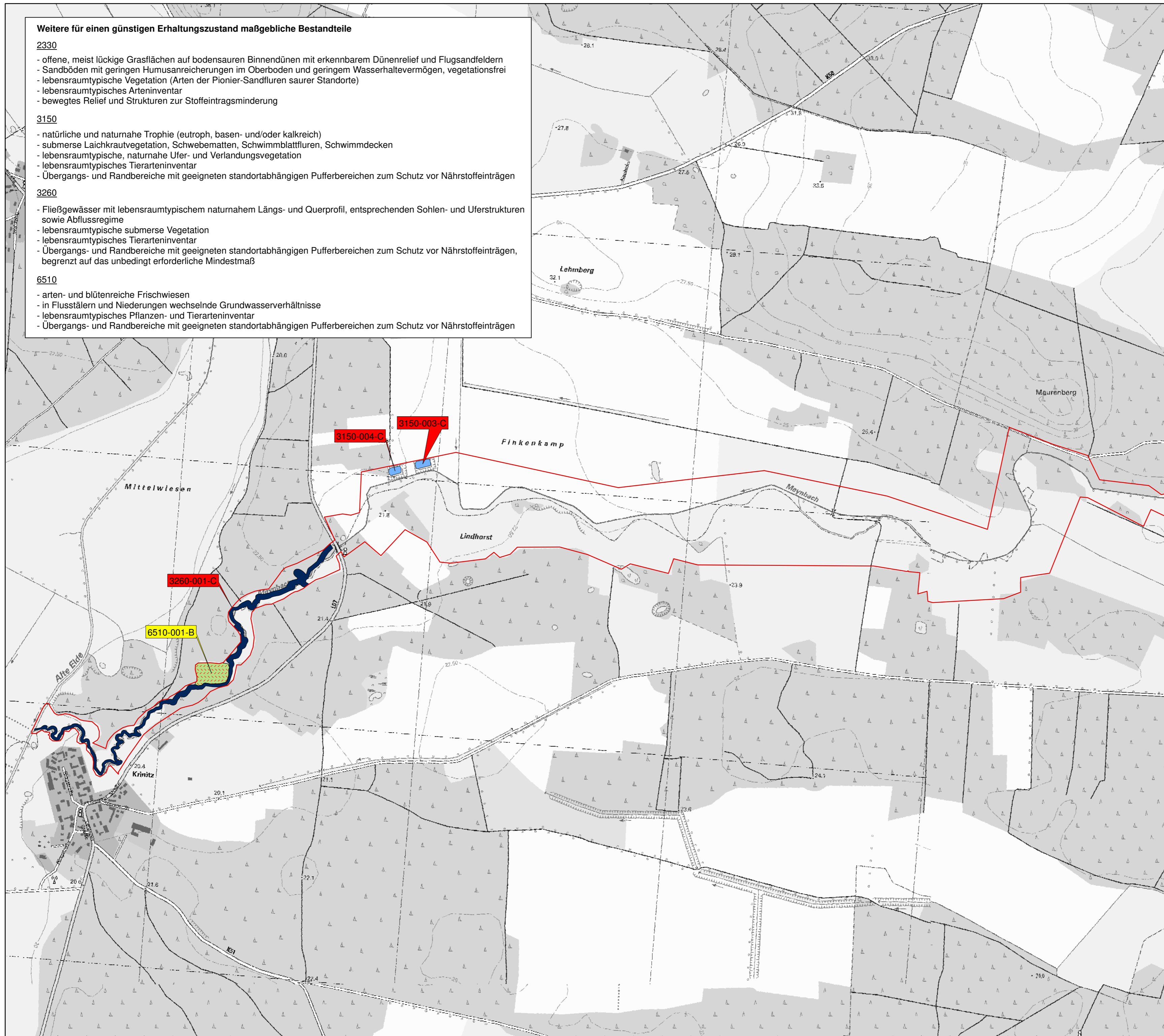
Magere Flachland-Mähwiesen (*Alopecurus pratensis*, *Sanguisorba officinalis*) (LRT-Code 6510)

Bezeichnung der Lebensraumtypen



Erhaltungszustand der Lebensraumtypen

- Hervorragend
- Gut
- Durchschnittlich oder beschränkt



**Managementplan DE 2835-303
„Meynbach bei Krinitz“**

Europäische Union
Europäischer Landwirtschaftsfond für die Entwicklung des ländlichen Raums

Dieses Projekt wurde im Rahmen des Entwicklungsprogramms für den ländlichen Raum Mecklenburg-Vorpommern 2014-2020 unter Beteiligung der Europäischen Union und des Landes Mecklenburg-Vorpommern, vertreten durch das Ministerium für Landwirtschaft und Umwelt, erarbeitet.

Dieses Projekt ist kofinanziert aus Mitteln des Landes Mecklenburg-Vorpommern.

Staatliches Amt für Landwirtschaft und Umwelt Westmecklenburg

bioplan - Institut für angewandte Biologie und Landschaftsplanung
Strandstraße 32a
18211 Ostseebad Nienhagen
Tel.: 038203/736126
Fax: 038203/736128

www.bioplan-online.de
info@bioplan-online.de

Geobasisdaten:
© GeoBasis-DE/M-V, 2016

Redaktionsschluss: 23.01.2018

Karte 2a:
Lebensraumtypen
nach Anhang I FFH-RL
Blatt 1

Maßstab 1 : 10.000