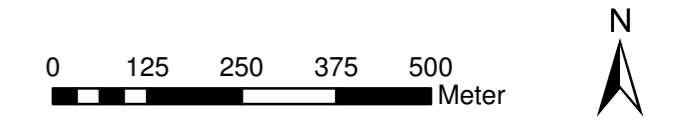
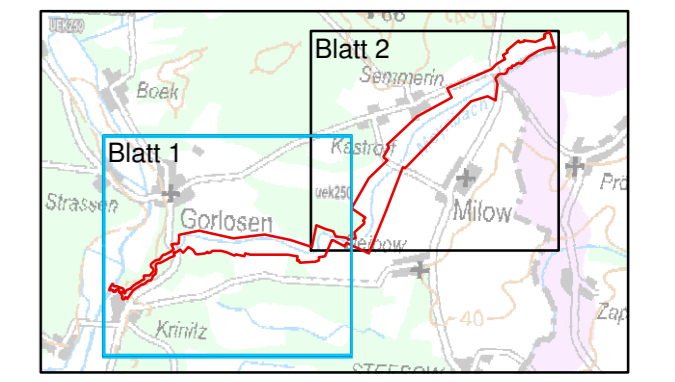
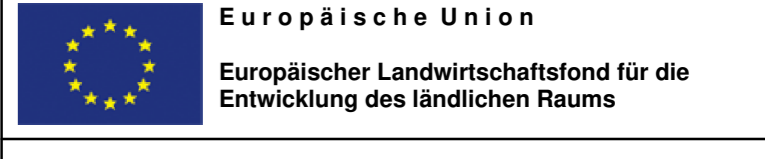


- Legende**
- GGB DE 2835-303
  - Landschaftsschutzgebiet "Unteres Elde- und Meynbachtal"
- Biotop- und Nutzungstypen**
- Fließgewässer
  - Graben
  - Hecke, Gebüsch, Einzelbaum
  - Ackerland
  - Grünland
  - grünlandähnliche Strukturen auf Ackerfeldblock
  - Laubwald
  - Mischwald
  - Nadelwald
  - Wohngebiet
  - Stillgewässer
  - Silikatrasen
  - Moor und Sumpf
  - Verkehrsfläche
  - Umgehungsgerinne (Altlauf)
- Rohrleitung

- Querbauwerke (Datenquelle: LUNG, WBV)**
- Wehr
  - Sohlgleite
  - Durchlass
  - Brücke



**Managementplan DE 2835-303 „Meynbach bei Krinitz“**



Dieses Projekt wurde im Rahmen des Entwicklungsprogramms für den ländlichen Raum Mecklenburg-Vorpommern 2014-2020 unter Beteiligung der Europäischen Union und des Landes Mecklenburg-Vorpommern, vertreten durch das Ministerium für Landwirtschaft und Umwelt, erarbeitet.

Dieses Projekt ist kofinanziert aus Mitteln des Landes Mecklenburg-Vorpommern.

**Staatliches Amt für Landwirtschaft und Umwelt Westmecklenburg**

bioplan - Institut für angewandte Biologie und Landschaftsplanung  
Strandstraße 32a  
18211 Ostseebad Nienhagen  
Tel.: 038203/736126  
Fax: 038203/736128  
www.bioplan-online.de  
info@bioplan-online.de

Karte 1:  
Aktueller Zustand, Planungen und Schutzgebiete  
Blatt 1

Geobasisdaten:  
© GeoBasis-DE/M-V, 2016  
Redaktionsschluss: 23.01.2018

Maßstab 1 : 10.000