



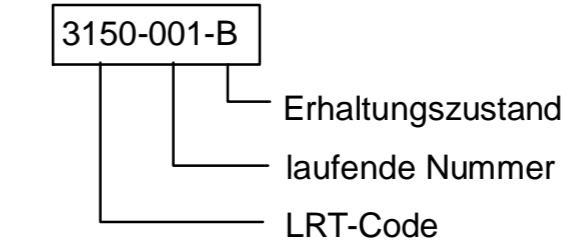
**Legende**

 Gebiet von gemeinschaftlicher Bedeutung  
DE 2530-373 Kleingewässerlandschaft zwischen Greven  
und Granzin (LWL)




**Lebensraumtypen nach Anhang I der FFH-Richtlinie**

 3150 Natürliche eutrophe Seen mit einer Vegetation des Magnopotamions oder  
Hydrocharitons

**Bezeichnung der Lebensraumtypen**



**Erhaltungszustand der Lebensraumtypen**


-  A Hervorragender Zustand
-  B Guter Zustand
-  C Durchschnittlicher oder beschränkter Zustand

**Weitere für einen günstigen Erhaltungszustand Maßgebliche Bestandteile**

LRT 3150

- gut entwickelte und strukturreiche Wasser- und Ufervegetation
- ungenutztes oder extensiv genutztes Gewässerumfeld

Quellen:  
- Stadt und Land Planungsgesellschaft mbH, 2017  
- LUNG, 2017



**Managementplan DE 2530-373 Kleingewässerlandschaft  
zwischen Greven und Granzin (LWL)**



Europäische Union

Europäischer Landwirtschaftsfonds für  
die Entwicklung des ländlichen Raums



Dieses Projekt wurde im Rahmen des Entwicklungsprogramms  
für den ländlichen Raum Mecklenburg-Vorpommern 2014-2020  
unter Beteiligung der Europäischen Union und des Landes  
Mecklenburg-Vorpommern, vertreten durch das Ministerium für  
Landwirtschaft und Umwelt, erarbeitet.

Dieses Projekt ist kofinanziert aus Mitteln des Landes Mecklenburg-Vorpommern.

**Staatliches Amt für Landwirtschaft und Umwelt Westmecklenburg**

**Planverfasser**

Stadt und Land  
Planungsgesellschaft mbH  
Ingenieure und Biologen  
Umwelt- u. Landschaftsplanung / Bauleitplanung / Regionalplanung  
Hauptstraße 36 Telefon: 039394/9120-0 E-Mail: stadt.land@t-online.de  
39596 Hohenberg-Krusemark Telefax: 039394/9120-1 Internet: www.stadt-und-land.com

**Karte 2a**

Lebensraumtypen nach Anhang I FFH-RL

Geobasisdaten:  
© GeoBasis-DE/M-V, 2017  
Redaktionsschluss Mai 2018

Maßstab 1 : 10.000