




## Vorhandene planungsrelevante Schutzgebiete nach Naturschutzrecht

### International

-  Gebiete von gemeinschaftlicher Bedeutung
- DE 2530-372 Kleingewässer bei Leisterförde (LWL)
-  EU-Vogelschutzgebiet
- DE 2530-401 Wallmoor und Mühlenbachniederung bei Leisterförde-Schwanheide

### National

-  Naturschutzgebiet (NSG)
- 236 Wallmoor
-  Landschaftsschutzgebiet (LSG)
- 133 Boize



## Managementplan DE 2530-372 Kleingewässer bei Leisterförde (LWL)



**Europäische Union**  
**Europäischer Landwirtschaftsfonds für die Entwicklung des ländlichen Raums**



Dieses Projekt wurde im Rahmen des Entwicklungsprogramms für den ländlichen Raum Mecklenburg-Vorpommern 2014-2020 unter Beteiligung der Europäischen Union und des Landes Mecklenburg-Vorpommern, vertreten durch das Ministerium für Landwirtschaft und Umwelt, erarbeitet.

Dieses Projekt ist kofinanziert aus Mitteln des Landes Mecklenburg-Vorpommern.

### Staatliches Amt für Landwirtschaft und Umwelt Westmecklenburg

#### Planverfasser

**Stadt und Land Planungsgesellschaft mbH**  
**Ingenieure und Biologen**  
 Umwelt- u. Landschaftsplanung / Bauleitplanung / Regionalplanung  
 Hauptstraße 36      Telefon: 039394/9120-0 E-Mail: stadt.land@t-online.de  
 39596 Hohenberg-Krusemark      Telefax: 039394/9120-1 Internet: www.stadt-und-land.com

#### Karte 1b Schutzgebiete

Geobasisdaten: © GeoBasis-DE/M-V, 2017  
 TK25-V, 2017, © LVermGeo-SH

Maßstab 1 : 20.000

Redaktionsschluss Mai 2018