


Legende

Schutzgebiete

 Grenze des Gebietes von gemeinschaftlicher Bedeutung


Biotop- und Nutzungstypen


 Baumgruppe, Hecke, Gebüsch

 Wald

 Heide

 Fließgewässer

 Stehendes Gewässer

 Moor und Sumpf

 Grünland

 Fließgewässer

 Verkehrsfläche

Laufende Planungen

 Umgestaltung Auslaufbauwerk

Managementplan DE 2451-302 Lätzigsee bei Borken



Europäische Union

Europäischer Landwirtschaftsfonds für die Entwicklung des ländlichen Raums




Dieses Projekt wurde im Rahmen des Entwicklungsprogramms für den ländlichen Raum Mecklenburg-Vorpommern 2014-2020 unter Beteiligung der Europäischen Union und des Landes Mecklenburg-Vorpommern, vertreten durch das Ministerium für Landwirtschaft, Umwelt und Verbraucherschutz, erarbeitet.

Dieses Projekt ist kofinanziert aus Mitteln des Landes Mecklenburg-Vorpommern.

Staatliches Amt für Landwirtschaft und Umwelt Vorpommern

Planverfasser

 Institut für angewandte Gewässerökologie GmbH
Schlunkendorfer Str. 2 e
14554 Seddiner See

Karte 1 a

Aktueller Zustand, Planungen

Geobasisdaten:
© GeoBasis-DE/M-V 2017

Maßstab 1 : 10.000

Redaktionsschluss