

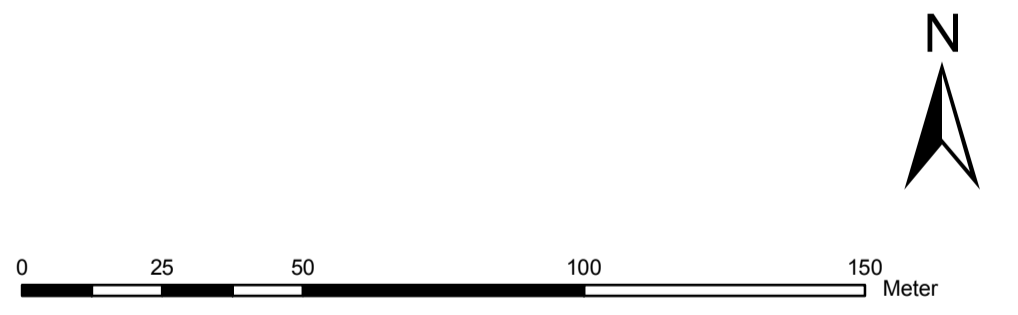


Legende

-  DE 2551-374 "Wald nordöstlich Löcknitz"
-  Flächennaturdenkmal/Geschützter Landschaftsbestandteil
GLB UER 038 "Hudeeichen am Schützenplatz Löcknitz"



**Managementplan DE 2551-374
"Wald nordöstlich Löcknitz"**

 Europäische Union
Europäischer Landwirtschaftsfonds
für die Entwicklung des ländlichen Raums

 Dieses Projekt wurde im Rahmen des Entwicklungsprogramms
für den ländlichen Raum Mecklenburg-Vorpommern 2014-2020
unter Beteiligung der Europäischen Union und des Landes
Mecklenburg-Vorpommern, vertreten durch das Ministerium für
Landwirtschaft, Umwelt und Verbraucherschutz, erarbeitet.
Dieses Projekt ist kofinanziert aus Mitteln des Landes
Mecklenburg-Vorpommern.

Staatliches Amt für Landwirtschaft und Umwelt Vorpommern

Planverfasser	BIOM	Karte 1 b
Landschaftsökologische Gutachten und biologische Studien		Schutzgebiete
Feldstr. 3 17496 Jarmshagen	Tel.: 038333 - 88 98 48 Fax: 038333 - 88 98 02	Erhalt, Wiederherstellung oder Entwicklung von Lebensraumtypen und Arthabitaten
www.biomartschei.de	martschei@biomartschei.de	

Geobasisdaten: © GeoBasis-DE/M-V 2016	Maßstab 1 :1.500
--	------------------

Redaktionsschluss: 19.05.2017	05/2017
-------------------------------	---------