






Legende

Gebietsgrenze

-  FFH-Gebiet 2350-304
"Wald bei Kuhl Morgen an der Uecker"

aktueller Zustand

-  Wald
-  Trockenrasen
-  Verkehrsfläche (Wirtschaftsweg, unversiegelt)



Managementplan DE 2350-304 "Wald bei Kuhl Morgen an der Uecker"



Europäische Union
Europäischer Landwirtschaftsfonds für
die Entwicklung des ländlichen Raums



Dieses Projekt wurde im Rahmen des Entwicklungsprogramms für den ländlichen Raum Mecklenburg-Vorpommern 2014-2020 unter Beteiligung der Europäischen Union und des Landes Mecklenburg-Vorpommern, vertreten durch das Ministerium für Landwirtschaft, Umwelt und Verbraucherschutz, erarbeitet.

Europäischer Landwirtschaftsfonds für die Entwicklung des ländlichen Raums

Staatliches Amt für Landwirtschaft und Umwelt Vorpommern

Planverfasser



Grünspektrum
Landschaftsökologie

Karte 1a

Aktueller Zustand, Planungen

Geobasisdaten:
© GeoBasis-DE/M-V 2016

Maßstab 1 : 5.000

Redaktionsschluss: 25.07.2016