

D:\25454-00\Karte3_Maßnahmen_K3.mxd
761x297

Art des Ziels für das jeweilige Zielobjekt

- Erhalt
- Wiederherstellung des günstigen Erhaltungszustandes auf Gebietsebene
- vorrangige Entwicklung des günstigen Erhaltungszustandes auf Gebietsebene
- wünschenswerte Entwicklung des günstigen Erhaltungszustandes auf Gebietsebene

- wE-001_1
- lfd. Nummer (vgl. Tab. 13 im Text)
- Maßnahmentyp

Maßnahmentypen

- P Erhaltungsmaßnahme (Pflege)
- S Erhaltungsmaßnahme (Schutz)
- wE wünschenswerte Entwicklungsmaßnahme


Umsetzungsinstrument

- rechtliche Instrumente
- administrative Instrumente
- vertragliche Instrumente

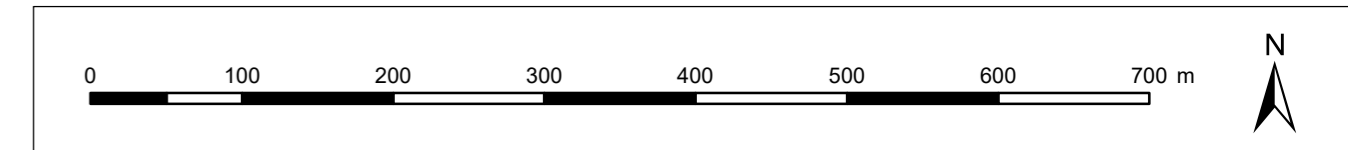
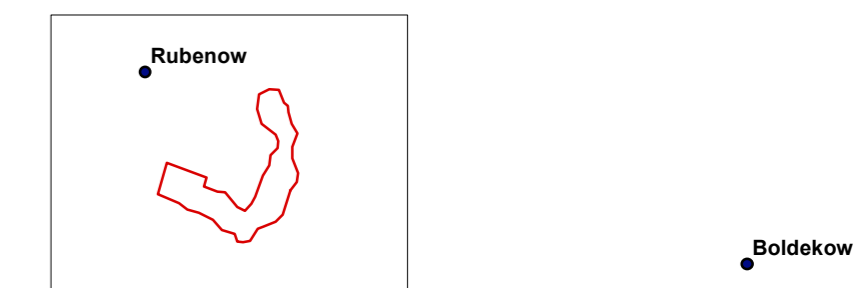
Maßnahmen

- Erhalt der Population der Rotbauchunke, des Kammmolchs und deren Habitate / Erhalt von Kleingewässern und Senken - keine Verfüllung / Erhalt des vorhandenen Wasserstandes - keine weiteren Entwässerungsmaßnahmen einschließlich der Wiederinbetriebnahme von Entwässerungsanlagen / Erhalt naturnaher Uferstrukturen - keine weiteren Baumaßnahmen / Erhalt des Gewässers mit seiner natürlichen Trophie - keine Vergrößerung des Einzugsgebietes / Verzicht auf Fischbesatz
- Erhalt der Population der Rotbauchunke, des Kammmolchs und ihrer Habitate durch „amphibienschonende“ Fruchtarten/-folge und Anpassung der wendenden Bodenbearbeitung / keine Ausbringung von Pflanzenschutzmitteln und mineralischem Stickstoffdünger während der Hauptwanderzeiten von Rotbauchunke und Kammmolch / keine Erhöhung des Mais- und Zuckerrübenanteils in der Fruchtfolge / späte Stoppelbearbeitung
- Erhalt von Lesesteinhaufen
- Minderung der Nähr- und Schadstofffrachten bzw. Einträge / Erhalt naturnaher Gewässerufer und -randstreifen - keine Ackernutzung, keine Düngung, keine Pflanzenschutzmittel / Mahdgutabfuhr
- Anlage von Pufferflächen ohne oder mit extensiver Nutzung
- Beseitigung bzw. Auslichtung von Gehölzen
- DE 2247-303 Kleingewässer westlich Boldekow bei Rubenow

Quellen:
- UmweltPlan GmbH Stralsund, 2016



Blattschnittübersicht:



Managementplan für das FFH-Gebiet DE 2247-303 "Kleingewässer westlich Boldekow bei Rubenow"

	Europäische Union Europäischer Landwirtschaftsfonds für die Entwicklung des ländlichen Raums
	Dieses Projekt wurde im Rahmen des Entwicklungsprogramms für den ländlichen Raum Mecklenburg-Vorpommern 2014-2020 unter Beteiligung der Europäischen Union und des Landes Mecklenburg-Vorpommern, vertreten durch das Ministerium für Landwirtschaft, Umwelt und Verbraucherschutz, erarbeitet. Dieses Projekt ist kofinanziert aus Mitteln des Landes Mecklenburg-Vorpommern.

Staatliches Amt für Landwirtschaft und Umwelt Vorpommern

	UmweltPlan GmbH Stralsund Hauptsitz: Tribseer Damm 2 · 18437 Stralsund Tel.: 03831/6108-0 · Fax -49 Niederlassung: Speicherstraße 1b · 18273 Güstrow Tel.: 03843/4645-0 · Fax -29 Außenstelle: Bahnhofstraße 43 · 17489 Greitswald Tel.: 03834/23111-91 · Fax -99 info@umweltplan.de · www.umweltplan.de	Karte 3 Maßnahmen (Erhalt, Wiederherstellung oder Entwicklung von Lebensraumtypen und Arthabitaten)
---	--	---

Geobasisdaten:
© GeoBasis-DE/M-V 2017
Redaktionsschluss: 13.03.2017

Maßstab 1 : 5.000