
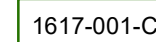




Legende




Habitate der Arten nach Anhang II FFH-Richtlinie



 1617 Sumpf-Engelwurz

Bezeichnung der Habitatflächen

 1617-001-C
 Erhaltungszustand
 lfd. Nummer
 Lebensraumtyp-Code

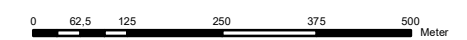
Bewertung der Habitatflächen

 Hervorragender Erhaltungszustand
 Guter Erhaltungszustand
 Durchschnittlicher oder beschränkter Erhaltungszustand

 Pufferzone
 Grenze des FFH-Gebietes

*Gebiete von gemeinschaftlicher Bedeutung

Quelle: LUNG M-V



Maßgebliche Bestandteile:

- anmoorige Standorte und humusreiche Mineralböden (mäßig nährstoffreich, kalkhaltig)
- bewegtes Wasserregime (durchströmter Torfkörper bzw. quelliger Standort)
- keine Stauanlässe
- keine Beschattung
- niedrige und/oder lückige Vegetation (bzw. kein Konkurrenzdruck durch vorhandene Vegetation)

Managementplan DE 2551-373 "Kiesbergwiesen bei Bergholz"



Europäische Union
 Europäischer Landwirtschaftsfonds für die Entwicklung des ländlichen Raums



Dieses Projekt wurde im Rahmen des Entwicklungsprogramms für den ländlichen Raum Mecklenburg-Vorpommern 2014-2020 unter Beteiligung der Europäischen Union und des Landes Mecklenburg-Vorpommern, vertreten durch das Ministerium für Landwirtschaft und Umwelt, erarbeitet. Dieses Projekt ist kofinanziert aus Mitteln des Landes Mecklenburg-Vorpommern.

Staatliches Amt für Landwirtschaft und Umwelt Vorpommern

Planverfasser
NATURA ET CULTURA
 Wilhelm-Külz-Platz 1
 18055 Rostock
 www.natura-cultura.de

Karte 2b
 Habitate der Arten
 nach Anhang II FFH-Richtlinie

Geobasisdaten:
 © GeoBasis-DE/M-V 2016

Maßstab 1 : 10.000

Redaktionsschluss: 17.03.2017