

**Weitere für einen günstigen Erhaltungszustand Maßgebliche Bestandteile**

Biber

- naturnahe Gewässer mit störungsarmen Uferabschnitten
- ufernahe Gehölzbestände mit hohem Weichholzanteil
- strukturreiche Unterwasser- und Verlandungsvegetation
- Verbund zwischen geeigneten Habitaten
- geringe Gefährdung durch Straßenverkehr


Bauchige Windelschnecke

- dauerhaft feuchte Seggenriede oder Hochstaudenfluren ohne Austrocknung auf basen- oder kalkreichen Standorten
- Gewässerufer mit Röhrichten oder Seggenrieden




Große Moosjungfer

- ausreichende Besonnung im Uferbereich
- permanente Wasserführung
- gut entwickelte und strukturreiche Wasser- und Ufervegetation (insbesondere Submersvegetation)
- ungenutztes oder extensiv genutztes Gewässerumfeld als Landlebensraum bzw. Jagdhabitat und als Schutz vor Nährstoffeintrag




**Legende**

 Gebiet von gemeinschaftlicher Bedeutung DE 1950-301 Wocknin See

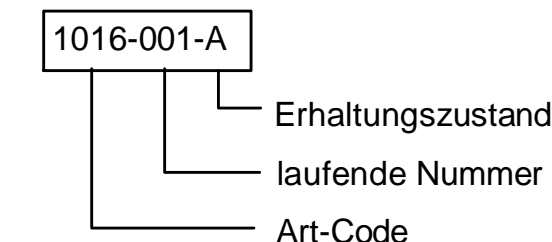
**Habitats der Arten nach Anhang II der FFH-Richtlinie**

-  Biber (Art-Code: 1337)
-  Bauchige Windelschnecke (Art-Code: 1016)
-  Große Moosjungfer (Art-Code: 1042)




**Fundpunkte der Arten nach Anhang II der FFH-Richtlinie**

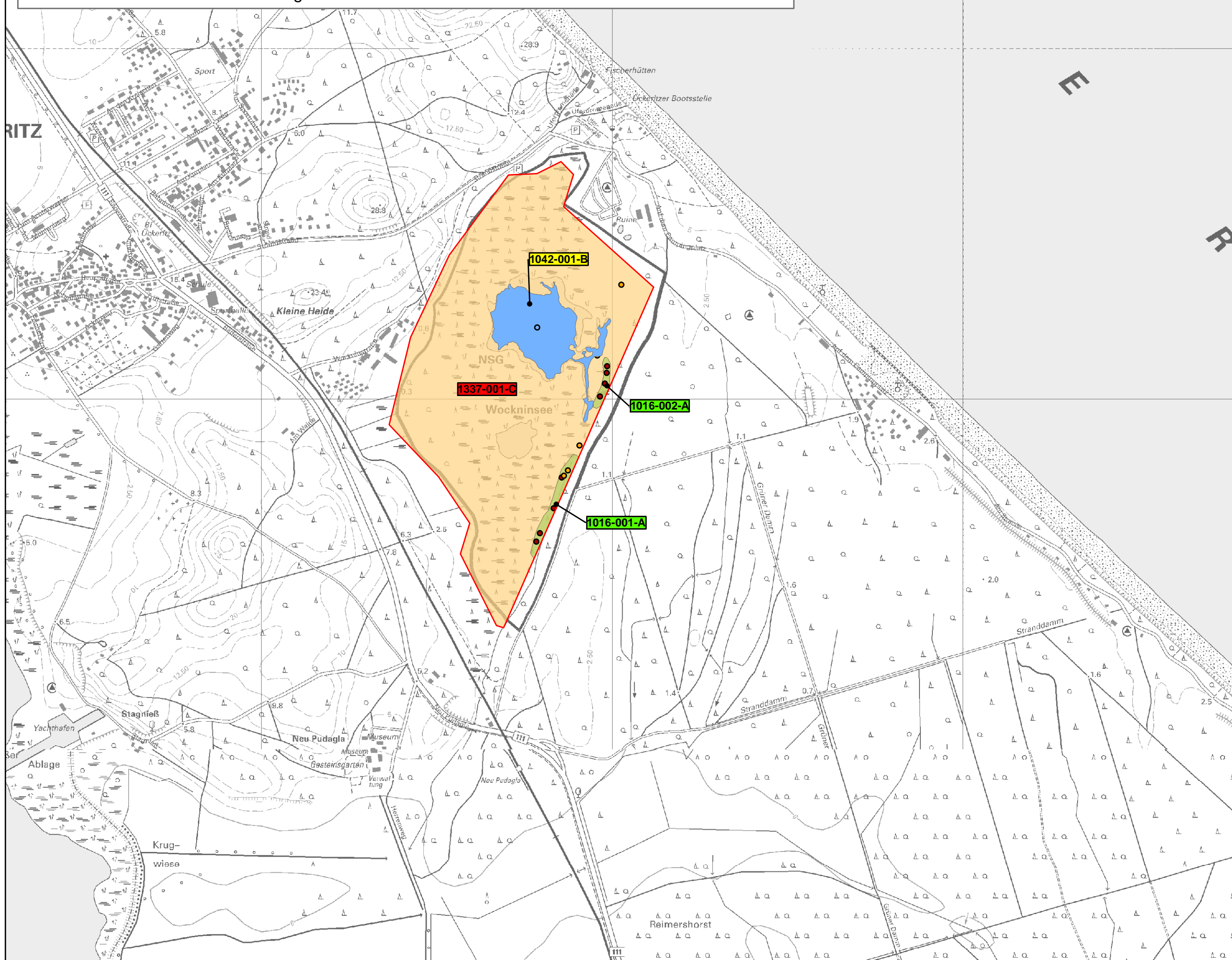
-  Biber (Art-Code: 1337)
-  Bauchige Windelschnecke (Art-Code: 1016)
-  Große Moosjungfer (Art-Code: 1042)

**Bezeichnung der Habitats**




**Erhaltungszustand der Habitats**

-  A Hervorragender Zustand
-  B Guter Zustand
-  C Durchschnittlicher oder beschränkter Zustand



Quellen:  
- Stadt und Land Planungsgesellschaft mbH, 2018



**Managementplan DE 1950-301 Wocknin See**



Europäische Union

Europäischer Landwirtschaftsfonds für die Entwicklung des ländlichen Raums



Dieses Projekt wurde im Rahmen des Entwicklungsprogramms für den ländlichen Raum Mecklenburg-Vorpommern 2014-2020 unter Beteiligung der Europäischen Union und des Landes Mecklenburg-Vorpommern, vertreten durch das Ministerium für Landwirtschaft und Umwelt, erarbeitet.

Dieses Projekt ist kofinanziert aus Mitteln des Landes Mecklenburg-Vorpommern.

**Staatliches Amt für Landwirtschaft und Umwelt Vorpommern**

**Planverfasser**

Stadt und Land Planungsgesellschaft mbH  
Ingenieure und Biologen

Umwelt- u. Landschaftsplanung / Bauleitplanung / Regionalplanung  
Hauptstraße 36 Telefon: 039394/9120-0 E-Mail: stadt.land@l-online.de  
39596 Hohenberg-Knusemark Telefax: 039394/9120-1 Internet: www.stadt-und-land.com

Geobasisdaten: © GeoBasis-DE/M-V, 2018

Redaktionsschluss

**Karte 2b**

Habitats der Arten nach Anhang II FFH-RL

Maßstab 1 : 10.000

